



# Parc del Montnegre i el Corredor

Coneguem el nostre patrimoni natural



© Joan Manel Riera

## Passejades guiades 2023

Informació

Programació



**Diputació  
Barcelona**

*Xarxa de Parcs Naturals*

## Itineraris per conèixer millor el parc


---

Les **vint-i-vuit passejades** que s'han programat per al 2023 al Parc del Montnegre i el Corredor tenen per objecte ajudar a conèixer millor el patrimoni natural i cultural del parc i gaudir del seu entorn. Aquest cicle de sortides es duu a terme, bàsicament, en cap de setmana, i es fa als municipis de l'àmbit del parc: Arenys de Munt, Dosrius, Fogars de la Selva, Llinars del Vallès, Mataró, Palafolls, Pineda de Mar, Sant Cebrià de Vallalta, Sant Celoni, Sant Iscle de Vallalta, Tordera, Vallgorguina i Vilalba Sasserra.

Tots els itineraris, d'una durada d'entre **3 i 4 hores** i de **dificultat baixa o mitjana**, estan **conduïts per un expert** coneixedor del territori, que ajudarà els participants a interpretar i comprendre els paisatges i a descobrir racons amagats del parc i els seus municipis.

Les passejades transcorren per corriols i trams de muntanya que poden oferir certes dificultats als usuaris que tinguin la mobilitat limitada. Les passejades més accessibles estan identificades com a «passejada suau».

Aquest programa de passejades pel Parc del Montnegre i el Corredor ha estat elaborat per l'**Escola de Natura del Corredor** a l'empara d'un contracte de serveis signat amb la Diputació de Barcelona.



## Informació general

---

**Preu per sortida:** menors de 6 anys, gratuït; de 6 a 12 anys i majors de 65 anys, 2 euros; usuaris que acreditin la seva condició de socis del Cercle de Voluntaris dels Parcs Naturals, 2 euros; usuaris que acreditin la seva condició de membres de famílies nombroses, 2 euros; majors de 12 anys i menors de 65 anys, 3 euros. Les activitats del Dia Europeu dels Parcs (DEP) dels dies 27 i 28 de maig són gratuïtes.

**Requisits:** cal dur calçat còmode per caminar i cantimplora amb aigua.

Si el temps no permet fer l'activitat en bones condicions, s'anul·larà la sortida.

En algunes d'aquestes rutes es pot demanar el servei de Joëlette per a les persones amb mobilitat reduïda. Consulteu-ne la informació a la pàgina 35.

**Per a totes les passejades és indispensable fer inscripció prèvia a l'Escola de Natura del Corredor (937 955 405, [enc@pangea.org](mailto:enc@pangea.org)).**


## Més informació

---

Oficina del Parc del Montnegre i el Corredor

Tel. 934 727 670

[p.montnegre@diba.cat](mailto:p.montnegre@diba.cat)



# Programació anual



## MARÇ

Diumenge 5 El Montalt: els darrers rojalets  
Canyamars (Dosrius)



Diumenge 12 Trescant per Ramió  
Fogars de la Selva



Dissabte 18 Pedracastell a les envistes del mar  
Sant Iscle de Vallalta



Dissabte 25 Montpalau: el guaita de l'Alt Maresme  
Pineda de Mar



Diumenge 26 Arbres de la boira  
Sant Celoni



## ABRIL

Dissabte 15 El veïnat de Mata  
Mataró



Diumenge 16 Passejada suau: el camí ral de Llinars  
a Vilamajor – Llinars del Vallès



Dissabte 22 El sot de Can Vilar  
Vallgorguina



## MAIG

Diumenge 7 Matinal d'ocells a Arenys  
Arenys de Munt



Dissabte 13 Remeis de sàvies: plantes remeieres  
i aromàtiques – Palafolls



Dissabte 20 Nit fosca, nit d'estels  
Llinars del Vallès



Diumenge 21 Passejada suau: estanys de Tordera  
Tordera



Dissabte 27 Papallones i biodiversitat  
Dosrius



Diumenge 28 Les vinyes de Sant Cebrià  
Sant Cebrià de Vallalta



## JUNY

Diumenge 4 El món de l'ull de la serp  
Sant Vicenç de Montalt



Dissabte 10 La nit dels ratolins  
Dosrius





# Programació anual



## JULIOL

Dissabte 1

Nit de ratapinyades a Tordera  
Tordera



## SETEMBRE

Dissabte 16

De Vallgorguina a Olzinelles  
Vallgorguina



Dissabte 23

Bicicletada a ritme pausat  
Dosrius



Diumenge 24

El dia dels grills  
Mataró



Dissabte 30

A la recerca de la rata esquirolera  
Sant Iscle de Vallalta – Sant Celoni



## OCTUBRE

Dissabte 7

Líquens: vida a la roca  
Llinars del Vallès



Diumenge 8

Els Tres Turons  
Arenys de Munt



Diumenge 22

Biodiversitat de la vall de Fuirosos  
Sant Celoni



Dissabte 28

Valldemaria  
Tordera



## NOVEMBRE

Dissabte 4

Passejada suau per la riera  
Vallgorguina



Diumenge 12

Neolític a Trentapasses  
Vilalba Sasserra



Diumenge 26

El món secret de les moltes  
Fogars de la Selva





5

Diumenge

## El Montalt: els darrers rojalets

Canyamars (Dosrius)

Hora: 10 h


Lloc de trobada: plaça de la Germandat de Canyamars

Durada (aprox.): 3,5 h

Distància: 6,63 km

**Recorregut:** desplaçament en vehicles particulars fins a la creu de Rupit (9 km). Creu de Rupit – Pedra de la Ferradura – Montalt – Brolleta de Montalt – Creu de Rupit

A la baga de l'emblemàtic Montalt, hi subsisteix un excepcional i petit rodal de rojalet (pi roig) ben a prop del mar. Amenatjat pels efectes del canvi climàtic, la calor i la sequera posen en dubte la supervivència d'aquests arbres. Els anirem a descobrir abans no sigui massa tard.



© Joan Manel Riera



12

Diumenge

## Trescant per Ramió

Fogars de la Selva

Hora: 9.30 h

Lloc de trobada: Museu de la Pagesia de Fogars de la Selva. Punt d'Informació del Parc

Durada (aprox.): 4 h

Distància: 9 km

**Recorregut:** desplaçament en vehicles particulars fins a Sant Andreu de Ramió (10 km). Sant Andreu Ramió – El Molinot – Serra de Can Bruguera – Sant Andreu de Ramió

De Sant Andreu de Ramió, riera endins, la vall es fa cada vegada més pregona, ombrívola i tancada. Molts conreus han esdevingut boscos atapeïts i les masies, runes oblidades d'una vall que ha anat perdent els seus pobladors. Recorrerem paratges perduts i els redescobrirem.



© Maria Famadas





18

Dissabte

## Pedracastell a les envistes del mar

Sant Iscle de Vallalta

Hora: 9.30 h

Lloc de trobada: ajuntament de Sant Iscle de Vallalta

Durada (aprox.): 4 h

Distància: 7 km

Recorregut: Sant Iscle – Sot de Can Torrús – Venteveio – Pedracastell – Collsafiguera – Turó d'en Roig – Sant Iscle

Passejada tradicional i agradable que permet conèixer i contrastar les humides bagues de la Vallalta, gaudir de les vistes del mar i descobrir el solell sec i eixut que davalla vers Canet.



© Joan Manel Riera





25

Dissabte

## Montpalau: el guaita de l'Alt Maresme

Pineda de Mar

**Hora:** 9.30 h | **Lloc de trobada:** església de Pineda de Mar**Durada (aprox.):** 3,5 h**Distància:** 6 km**Recorregut:** desplaçament en vehicles particulars fins al molí de Can Marquès (4 km). Molí – Montpalau – Sant Rafael – Torre de Sant Jaume – Aqüeducte de Can Cua – Molí

De Pineda al Montpalau, el perfil del relleu és ben contrastat. Zona urbana, espai agrícola, bosc espès i brolles denses, tot ben marcat per la petja humana des de temps immemorials. Una passejada que permet comprendre a fons el territori i gaudir-ne molt.



© Cristina Chaves



26

Diumenge

## Arbres de la boira

Sant Celoni

Hora: 9 h

Lloc de trobada: estació de ferrocarril de Sant Celoni

Durada (aprox.): 4 h

Distància: 8 km

**Recorregut:** desplaçament en vehicles particulars fins a Sant Martí de Montnegre (10 km). Sant Martí de Montnegre – Coll de Basses – Turó Gros – Santa Maria de Montnegre – Sant Martí de Montnegre

La carena del Montnegre és una petita illa de vegetació caducifòlia amb espècies amants de la humitat i la frescor. La coneguda «cella» del Montnegre, aquesta boira que tot sovint s'arrapa a les altures de la serralada i aporta gairebé el 10% de l'aigua anual, n'és, en part, la responsable. En aquesta passejada descobrirem i identificarem aquests arbres de la boira.



© Cristina Chaves



15

Dissabte

## El veïnat de Mata

Mataró

Hora: 10 h

Lloc de trobada: plaça dels Alocs (davant l'Escola Montserrat Solà)

Durada (aprox.): 3 h

Distància: 5 km

Recorregut: desplaçament en vehicles particulars fins al Parc de Vallveric (4 km). Els Vidals – Sant Martí de Mata – Sant Miquel de Mata – Mata – Vallveric

L'històric veïnat de Mata, espai agrícola i bosquina mediterrània, es troba tot ben marcat per la petja humana des de temps reculats fins a l'actualitat. Una passejada suau per gaudir de bones vistes i comprendre l'evolució del territori.



© Roger Porta





16

Diumenge

## Passejada suau: el camí ral de Llinars a Vilamajor

Llinars del Vallès

Hora: 10 h

Lloc de trobada: ajuntament de Llinars del Vallès

Durada (aprox.): 3 h

Distància: 6 km

Recorregut: passejada suau d'anada i tornada pel camí ral entre Llinars del Vallès i Sant Antoni de Vilamajor.

Sortida apta per a Joëlette.

Amb aquesta passejada recorrerem les traces dels nostres ancestres tot seguint l'històric camí ral que comunicava Llinars del Vallès i Sant Antoni de Vilamajor. Un recorregut amable pels paisatges suaus del Baix Montseny, les terres vallesanes que enllacen la muntanya de baix i la de dalt.



© Joan Manel Riera



22

Dissabte

## El sot de Can Vilar

Vallgorguina

Hora: 9 h

Lloc de trobada: [ajuntament de Vallgorguina](#)

Durada (aprox.): 4 h

Distància: 9 km

Recorregut: Vallgorguina – Sot de Can Saleres – Casanova de Pibernat – Font de la Figuerassa – Roques del Duc – Can Vilar – Vallgorguina

Aquesta és una de les principals valls interiors del Corredor. Serva tresors botànics i faunístics, estudiats d'antic i avui amagats, amb un marcat contrast entre obaga i solell. Recorrerem camins traginats abans pels bosquerols i ara redescoberts per ciclistes i caminants.







7

Diumenge

## Matinal d'ocells a Arenys

Arenys de Munt

Hora: 8.30 h

Lloc de trobada: [Centre d'Informació d'Arenys de Munt \(La Ventral. Parc de Can Jalp\)](#)

Durada (aprox.): 3 h

Distància: 3 km

Recorregut: passejada ornitològica per l'entorn d'Arenys de Munt.

Els contraforts que d'Arenys de Munt davallen vers el mar conserven encara un ric mosaic paisatgístic: sots frescals, bosquines mediterrànies, erms càlids, i fins i tot, algunes vinyes. Indrets on l'aliment variat i els amagatalls freqüents faciliten la gran abundància i diversitat d'ocells que podem observar i escoltar.



© Antoni Porta





## 13

Dissabte

## Remeis de sàvies: plantes remeieres i aromàtiques

Palafolls

**Hora:** 10 h

**Lloc de trobada:** Institut Font del Ferro

**Durada (aprox.):** 3 h

**Distància:** 4 km

**Recorregut:** passejada suau i curta al voltant de Palafolls a la recerca de plantes amb aplicacions diverses. El recorregut es determinarà segons la floració i l'abundància d'espècies.

Els nostres boscos estan plens de secrets gairebé oblidats: herbes medicinals, plantes comestibles i altres vegetals de propietats inesperades. La medicina tradicional hi ha confiat i han representat històricament una important font de recursos per als pobladors de la serralada. Veniu amb nosaltres a descobrir els remeis de les sàvies de la muntanya!



© Roger Porta



20

Dissabte

## Nit fosca, nit d'estels

Llinars del Vallès

Hora: 20.30 h

Lloc de trobada: ajuntament de Llinars del Vallès

Durada (aprox.): 3 h

Distància: 2 km

**Recorregut:** possible desplaçament en vehicles particulars fins al punt exacte d'observació. Recorregut a la descoberta del nostre cel a ull nu. Us recomanem que porteu llanterna i roba d'abric.

La fosca de la lluna nova permetrà endinsar-nos en la descoberta de mons llunyans, en el temps i l'espai. Ens posarem a la pell dels humans antics que van donar nom a les estrelles i les seves agrupacions: les constel·lacions. Comprendrem la percepció que en tenim a partir de la teatralització dels moviments de l'univers, de la galàxia, del sistema solar i de la mateixa Terra.





## 21

Diumenge

### Passejada suau: estanys de Tordera

Tordera


**Hora:** 9.30 h | **Lloc de trobada:** estació de ferrocarril de Tordera

**Durada (aprox.):** 4 h

**Distància:** 7 km

**Recorregut:** estació de ferrocarril de Tordera – Rec de Can Gaget – Estany de Cal Torrent – Estació de ferrocarril de Tordera.  
Sortida apta per a Joëlette.

La plana de la Tordera és un tresor de biodiversitat; un paisatge divers, de conreus, recs i estanys que envolten Tordera, el riu i les masies circumdants. Farem una passejada plàcida per descobrir racons del territori protegits i, tot sovint, ignorats.







## 27

Dissabte

## Papallones i biodiversitat

Llinars del Vallès

**Hora:** 10 h

**Lloc de trobada:** Escola de Natura del Corredor  
(Ca l'Arenes)

**Durada (aprox.):** 3 h

**Distància:** 2 km

**Recorregut:** passejada curta per l'entorn de Ca l'Arenes tot seguint el transecte del CBMS.

El Catalan Butterfly Monitoring Scheme (CBMS) és una xarxa amb 140 estacions actives de seguiment de papallones diürnes a tot el país, i està coordinada pel Museu de Ciències Naturals de Granollers. Entre altres objectius, té detectar possibles efectes del canvi climàtic sobre aquests insectes, que en poden esdevenir indicadors. N'acompanyarem una de les col·laboradores en la seva tasca setmanal.



© Toni Arrizabalaga



## 28

Diumenge

## Les vinyes de Sant Cebrià

Sant Cebrià de Vallalta

Hora: 9 h

Lloc de trobada: [Escola El Pi Gros](#)

Durada (aprox.): 3 h

Distància: 6 km

Recorregut: Sant Cebrià – Can Ferran – Can Lladó  
– Can Requesens – Sant Cebrià

Malgrat la forta transformació del territori, al Maresme encara resten testimonis actius o abandonats de la històrica riquesa agrícola de la comarca. Els descobrirem i aprendrem per què a Sant Cebrià dels camps de conreu se'n diuen vinyes.







4

Diumenge

## El món de l'ull de la serp

Sant Vicenç de Montalt

Hora: 9 h


Lloc de trobada: ajuntament de Sant Vicenç de Montalt

Durada (aprox.): 3,5 h

Distància: 5 km

Recorregut: Ajuntament – Caseta d'en Cabot – Turó d'en Bosc – Rocs del Moro – Torrent de Canyadell – Ajuntament

L'ull de serp és el nom que rep el granit fresc al Maresme. La mica, negra, petita i contrastada, fa pensar en l'ull d'aquest rèptil. Els boscos que s'enfilen cap al Montalt estan plens d'afloraments granítics de roques arrodonides i amuntegades. Tot passejant, descobrirem com es van formar.



© Joan Manel Riera





10

Dissabte

## La nit dels ratolins

Dosrius

Hora: 19.30 h

Lloc de trobada: Escola de Natura del Corredor  
(Ca l'Arenes)

Durada (aprox.): 4 h

Distància: 2 km

Recorregut: gimcana, taller, xerrada i sortida de camp al voltant de l'Escola de Natura del Corredor.

Activitat familiar de descoberta dels micromamífers que habiten als boscos del Corredor. Farem una gimcana, un taller, una xerrada i una sortida de camp per conèixer-los millor i descobrir com d'importants són per a l'ecosistema.

Sortida vinculada a la divulgació del programa de seguiment de micromamífers SEMICE.



© Alfons Raspall



1

Dissabte

## Nit de ratapinyades a Tordera

Tordera

Hora: 19 h

Lloc de trobada: Biblioteca de Tordera

Durada (aprox.): 4 h

Distància: 1 km

### Activitats:

- 19 h: tallers i contes per a tota la família
- 20.30 h: xerrada
- 21.30 h: passejada nocturna

Vespre i nit dedicats a l'observació i al coneixement d'aquests petits mamífers alats, amb diversos tallers i activitats organitzats juntament amb el Museu de Ciències Naturals de Granollers. Sortida vinculada a la Nit Europea dels Ratpenats, que inclou contes i tallers per a tota la família, una xerrada i una passejada nocturna amb l'objectiu de localitzar ratpenats.





16

Dissabte

## De Vallgorguina a Olzinelles

Vallgorguina


Hora: 9.30 h | Lloc de trobada: ajuntament de Vallgorguina

Durada (aprox.): 3 h

Distància: 4,5 km

Recorregut: desplaçament en vehicles particulars fins a la urbanització Puigdemir (2 km). Puigdemir – La Creueta – Sant Esteve d'Olzinelles – Coma del Llop – Puigcastell – Puigdemir

Vallgorguina resta el nexa d'unió entre el Vallès i la Marina, entre el Montnegre i el Corredor. Aquesta interessant passejada forestal ens permetrà obtenir bones vistes de les valls i les muntanyes circumdants, interpretar el paisatge i conèixer la vegetació forestal. Tot plegat per ajudar a valorar i estimar el medi que habitem i ens envolta.







## 23

Dissabte

## Bicicletada a ritme pausat

Dosrius

Hora: 12 h

Lloc de trobada: plaça de Can Massuet de Dosrius

Durada (aprox.): 2 h

Distància: 12 km

Recorregut: passejada curta per l'entorn del Far i el Corredor.

Bicicletada familiar, lenta i apta per a tots els nivells que travessa els espais forestals i agrícoles propers a can Massuet del Far. Paisatge, història del poblament a la muntanya i gaudi de la natura en bici seran els ingredients principals d'aquesta bicicletada.



© Joan Manel Riera



## 24

Diumenge

## El dia dels grills

Mataró

Hora: 10 h

Lloc de trobada: Parc Forestal de Mataró

Durada (aprox.): 3 h

Distància: 2 km

Recorregut: passejada familiar curta a la recerca i identificació d'ortòpters.

Matinal de recerca i observació d'ortòpters (grills i saltamartins) al voltant de Mataró amb l'objectiu de divulgar aquest grup d'insectes al públic general. Ens acompanyaran experts per conèixer-ne els secrets i poder identificar les espècies que es trobin.





30

Dissabte

## A la recerca de la rata esquirolera

Sant Iscle de Vallalta – Sant Celoni

Hora: 9 h

Lloc de trobada: estació de ferrocarril de Sant Celoni

Durada (aprox.): 3 h

Distància: es determinarà en funció de la presència de l'animal.

**Recorregut:** desplaçament en vehicles particulars fins a Sant Martí de Montnegre (12 km). Recorregut pel Montnegre a la recerca de la rata esquirolera.

La rata esquirolera, o liró gris, és un animal petit i discret propi de les boscúries caducifòlies septentrionals. Descobrirem el seu hàbitat a les rouredes culminants del Montnegre i, qui sap, potser els podrem veure! Sortida organitzada juntament amb el Museu de Ciències Naturals de Granollers, dins del programa de seguiment d'aquesta espècie.



© Lídia Freixas





7

Dissabte

## Líquens: vida a la roca

Llinars del Vallès

Hora: 10 h

Lloc de trobada: ajuntament de Llinars del Vallès

Durada (aprox.): 3 h

Distància: 6 km

Recorregut: Ajuntament – Pla de la Majordoma – Les Vinyes – Can Goita – Ajuntament

Només organismes pioners poden suportar les dures condicions de la vida a la roca: sense sòl on arrelar fàcilment, sense aigua i en condicions extremes de temperatura. Els líquens són els primers en colonitzar-la. En aquesta passejada ens hi fixarem.





8

Diumenge

## Els Tres Turons

Arenys de Munt

Hora: 9 h

Lloc de trobada: [Centre d'Informació d'Arenys de Munt \(La Central. Parc de Can Jalpí\)](#)

Durada (aprox.): 4 h

Distància: 8 km

Recorregut: desplaçament en vehicles particulars fins a la urbanització Els Tres Turons (6 km). Urbanització – Montalt – Turó del Mig – Turó de la Vilanegra – Dolmen – Urbanització

Els Tres Turons –el Montalt, el del Mig i la Vilanegra– s'alcen sobre els Arenys com una petita muralla enfront de la humitat marina abans del Corredor. Amables, feréstecs i boscosos, els descobrirem pel solell i per la baga per contrastar-ne la vegetació i el paisatge. Una bonica descoberta al nostre abast.



© Joan Manel Riera



## 22

Diumenge

## Biodiversitat de la vall de Fuirosos

Sant Celoni

**Hora:** 9 h

**Lloc de trobada:** estació de ferrocarril de Sant Celoni

**Durada (aprox.):** 4 h

**Distància:** 7 km

**Recorregut:** desplaçament en vehicles particulars fins al Forn del Vidre de Fuirosos (15 km). Forn del Vidre – Can Riera – Sot de la Brinxa – Salt del Llop – La Brinxa – Can Riera – El Forn del Vidre

Passejada pels fondals de la riera de Fuirosos, indret frescal i ombrívol on el bosc de ribera troba les millors condicions per desenvolupar-se. Amaga també diversos embassaments, que constitueixen enclavaments estratègics per a la fauna i les persones. És un indret amb una gran biodiversitat, on s'han desenvolupat diverses recerques científiques d'ecologia.







28

Dissabte

## Valldemaria

Tordera

Hora: 10 h

Lloc de trobada: estació de ferrocarril de Tordera

Durada (aprox.): 3 h

Distància: 4 km

**Recorregut:** desplaçament en vehicles particulars fins a Valldemaria (6 km). Passejada curta al voltant del bosc, la riera i el pantà de Valldemaria.

Amb una curta passejada ens acostarem al petit embassament de Valldemaria, que acull una biodiversitat molt elevada en un ecosistema aquàtic d'origen artificial. Són els efectes secundaris positius d'una antiga actuació de l'home per millorar l'aprofitament de l'aigua local.



© Roger Porta



4

Dissabte

## Passejada suau per la riera

Vallgorguina

Hora: 10 h

Lloc de trobada: ajuntament de Vallgorguina

Durada (aprox.): 3 h

Distància: 4,5 km

Recorregut: Vallgorguina – El Xeremell – Can Plana – Pla del Forn – Església Vella – Vallgorguina.

Sortida apta per a Joëlette.

La riera és un espai de connexió: de dalt a baix i a través. Plantes, animals, sediments i persones s'han escampat i han traginat seguint el seu curs. La riera els proveeix d'aigua, de fertilitat, d'aliment i, també, d'espai pla. Passejada suau per analitzar els valors de la riera i els impactes antròpics que pateix.



© Joan Manel Riera





## 12

Diumenge

## Neolític a Trentapasses

Vilalba Sasserra

**Hora:** 9.30 h

**Lloc de trobada:** ajuntament de Vilalba Sasserra

**Durada (aprox.):** 4 h

**Distància:** 4 km

**Recorregut:** desplaçament en vehicles particulars fins a la Pedra Arca i Can Freginals (5 km). Recorregut a la recerca del patrimoni neolític de Vilalba Sasserra.

La vall de Ca l'Arenes és una de les zones més riques en megàlits del parc. Des de Vilalba, farem aquesta passejada per conèixer el dolmen de la Pedra Arca, molt proper al poble, i el menhir de Can Freginals, més endinsat a la vall, ocult i desconegut. Acompanya'ns-hi!



© Joan Manel Riera





## 26

Diumenge

## El món secret de les molses

### Fogars de la Selva

**Hora:** 10 h

**Lloc de trobada:** [Museu de la Pagesia de Fogars de la Selva](#). Punt d'Informació del Parc

**Durada (aprox.):** 3 h

**Distància:** 3 km

**Recorregut:** passejada curta pels boscos de Fogars a la recerca i observació de molses i altres plantes sense flor.

Les molses, plantes sense flor amb estratègies de reproducció i dispersió molt singulars, tenen un alt interès ecològic i un comportament interessantíssim d'adaptació a les condicions ambientals dels indrets on viuen. Amb aquesta passejada, acompanyats de la mà d'un expert, en descobrirem els secrets.



# Ruta teatralitzada



## Camins, un viatge pels sentits

Dies: 22 d'abril, 20 de maig,\* 10 de juny, 24 de setembre\*  
i 11 de novembre\*

\* amb intèrpret de signes

Preu: gratuït, però cal fer reserva

Distància: 1.450 m

Lloc: santuari del Corredor

Dificultat: baixa

Horari: de 12 h a 13 h

### Opcions:

- **Rutes sense intèrpret de signes:** prèvia demanda, préstec de material de suport a l'accessibilitat per facilitar la mobilitat durant l'itinerari.
- **Rutes amb intèrpret de signes:** disposen del servei d'interpretació en llengua de signes catalana (LSC) i préstec de material de suport a l'accessibilitat per facilitar la mobilitat durant l'itinerari.

**Informació i reserves:** tel. 937 855 461, de dilluns a divendres, de 8.30 h a 17.30 h; tel. 937 435 468, dissabtes i diumenges, de 10 h a 15 h. [rutesteatre@diba.cat](mailto:rutesteatre@diba.cat)



Els espais naturals són el millor escenari per integrar natura, cultura i història mitjançant l'expressió artística i el llenguatge simbòlic del teatre. Les visites teatralitzades a espais naturals protegits donen vida al patrimoni natural, cultural i etnogràfic, i en permeten descobrir els orígens i l'evolució d'una manera amena i associada a un record agradable, elements que reforcen la vinculació afectiva amb l'espai i motiven una actitud de respecte i admiració. Aquestes rutes teatralitzades, dirigides a tots els públics, faciliten, especialment, l'accés i la participació de persones amb diversitat funcional de forma inclusiva.

La ruta «Camins, un viatge pels cinc sentits» és un itinerari guiat inclusiu, amb dos actors i un educador ambiental, que es fa a la plana del Corredor, un terreny fàcilment transitable. La participació és gratuïta i per a tots els públics.

## Ruta teatralitzada



Les persones amb mobilitat reduïda tenen la possibilitat de participar en algunes de les passejades d'aquest programa fent servir una Joëlette que ofereix el parc.

La Joëlette és una cadira totterreny dotada d'una única roda, combinació de carretó i de llitera, que permet la pràctica del senderisme a qualsevol persona amb mobilitat reduïda, sigui infant o adult, fins i tot en casos de gran dependència, sempre amb l'ajuda de dos o tres acompanyants experts.

Aquest aparell permet a l'usuari arribar a indrets inaccessibles seguint les rutes senderistes, cosa que possibilita compartir activitats amb familiars, amics o companys, i implica gaudir de paisatges i paratges que serien inaccessibles sense aquest material.







© Roger Porta



Més passejades a la Xarxa de Parcs Naturals



Opineu sobre els parcs

## Parcs de Catalunya

### Xarxa de Parcs Naturals de la Diputació de Barcelona

Parc del Castell de Montesquiú, Espai Natural de les Guilleries-Savassona, Parc Natural del Montseny, Parc Natural de Sant Llorenç del Munt i l'Obac, Parc del Montnegre i el Corredor, Parc de la Serralada Litoral, Parc de la Serralada de Marina, Parc Fluvial del Besòs, Parc Natural de la Serra de Collserola, Parc Agrari del Baix Llobregat, Parc del Garraf, Parc d'Olèrdola i Parc del Foix.



**Diputació  
Barcelona**

*Xarxa de Parcs Naturals*

## Gerència de Serveis d'Espais Naturals

Comte d'Urgell, 187. 08036 Barcelona

Tel. 934 022 428

xarxaparc@diba.cat · parcs.diba.cat